




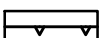
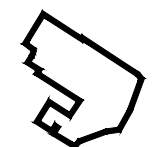


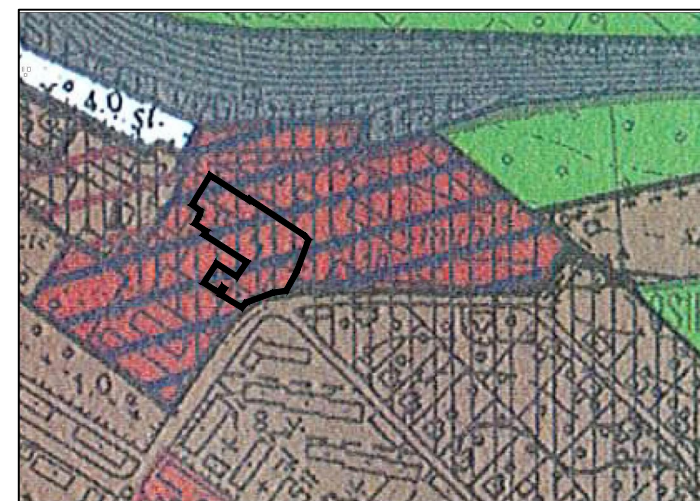
**ZMIANA MIEJSCOWEGO PLANU ZAGOSPODAROWANIA
PRZESTRZENNEGO OBSZARU WIELOFUNKCYJNEGO
OGRANICZONEGO ULICAMI: WOLNOŚCI, STRZEGOMSKĄ
ORAZ TERENEM OGRÓDKÓW DZIAŁKOWYCH PRZY UL.
TADEUSZA KOŚCIUSZKI I TRASĄ LINII KOLEJOWEJ
W ŚWIEBODZICACH W OBRĘBIE PLACU DWORCOWEGO
- DZIAŁKI NR 171/8 I 171/21**

LEGENDA

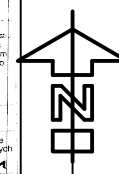
-  granica obszaru objętego planem (która jednocześnie stanowi strefę ochrony konserwatorskiej historycznego układu urbanistycznego zabudowy poza średniowiecznymi murami miejskimi)
-  linie rozgraniczające tereny o różnym przeznaczeniu
-  przeznaczenie terenu
-  tereny zabudowy mieszkaniowej wielorodzinnej
-  kształtowanie zabudowy
-  nieprzekraczalna linia zabudowy



granica opracowania



wyrys ze zmiany studium
uchwała nr XX/111/12 Rady Miejskiej w Świebodzicach z dnia 16.02.2012r.



50m 25m 10m

skala 1:1000

