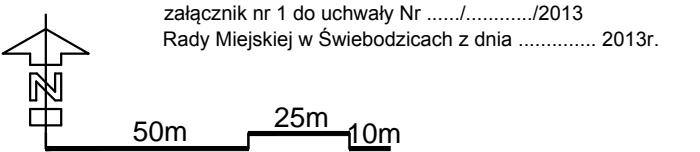
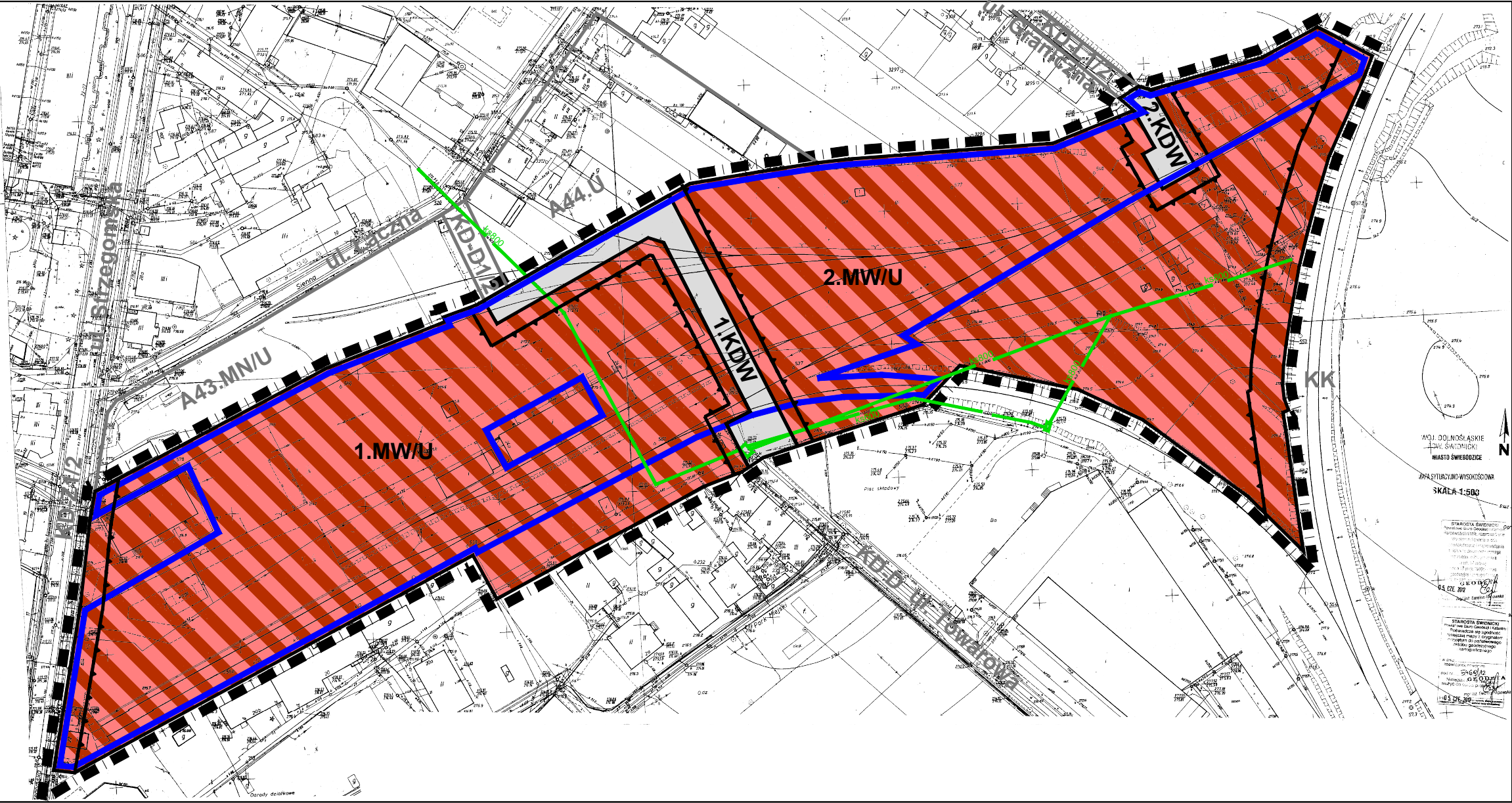
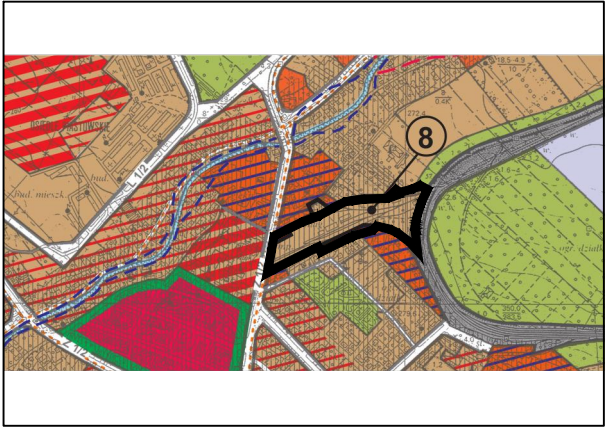


MIEJSCOWY PLAN ZAGOSPODAROWANIA PRZESTRZENNEGO DLA OBSZARU POŁOŻONEGO W REJONIE UL. STRZEGOMSKIEJ,
OBRĘB ŚRÓDMIEŚCIE 3 W ŚWIEBODZICACH - TERENY KOLEJOWE SKALA 1:1000



- LEGENDA**
- granica obszaru objętego planem (która jednocześnie stanowi strefę ochrony konserwatorskiej historycznego układu urbanistycznego zabudowy poza średniowiecznymi murami miejskimi)
 - linie rozgraniczające tereny o różnym przeznaczeniu lub różnych zasadach zagospodarowania
 - przeznaczenie terenu
 - tereny zabudowy mieszkaniowej wielorodzinnej
 - tereny zabudowy usługowej
 - tereny drogi wewnętrznej
 - granice terenów zamkniętych
 - kształtowanie zabudowy
 - nieprzekraczalna linia zabudowy
 - USTALENIA INFORMACYJNE**
 - kolektor kanalizacji sanitarnej ks800 I ks600
 - ustalenia obowiązującego mpzp (A.43.MN/U, A44.U, KD-D1/2)



granica opracowania

wyrys ze zmiany studium
uchwała nr XX/111/12
Rady Miejskiej w Świebodzicach z dnia 16.02.2012r.