














MIEJSCOWY PLAN ZAGOSPODAROWANIA PRZESTRZENNEGO DLA TERENU POŁOŻONEGO W REJONIE OSIEDLA PIASTOWSKIEGO W ŚWIEBODZICACH OBRĘB PEŁCZNICA 1

SKALA 1:1000

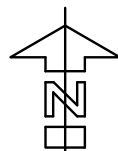
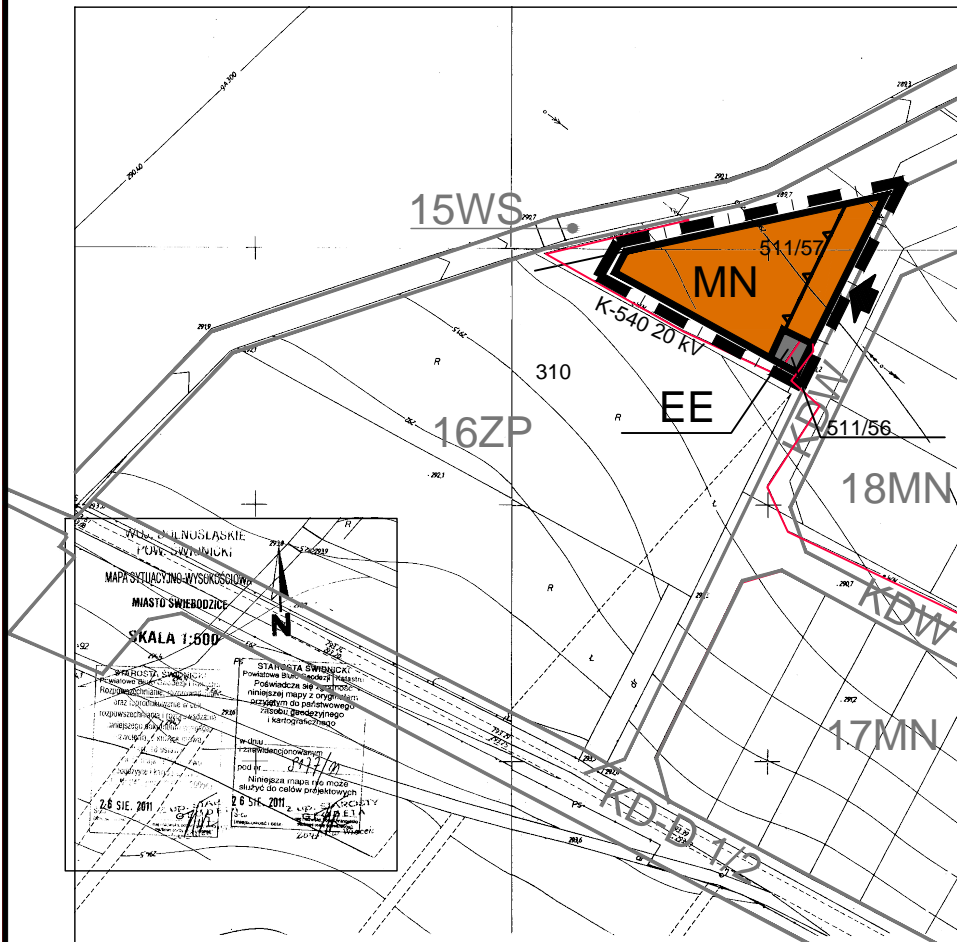
LEGENDA

-  granica obszaru objętego planem
-  linie rozgraniczające tereny o różnym przeznaczeniu lub różnych zasadach zagospodarowania
-  przeznaczenie terenu
-  MN
tereny zabudowy mieszkaniowej jednorodzinnej
-  EE
tereny urządzeń elektroenergetycznych
-  kształtowanie zabudowy
-  nieprzekraczalna linia zabudowy
-  strefa projektowanych wjazdów na posesję
-  ustalenia informacyjne
-  istniejąca skablowana linia 20 kV Nr K-540
-  linie rozgraniczające tereny wg obowiązującego mpzp
-  16ZP
ustalenia funkcjonalne wg obowiązującego mpzp



granica opracowania 

wzrys ze zmiany studium
uchwała nr XX/111/12
Rady Miejskiej w Świebodzicach z dnia 16.02.2012r.



50m 25m 10m