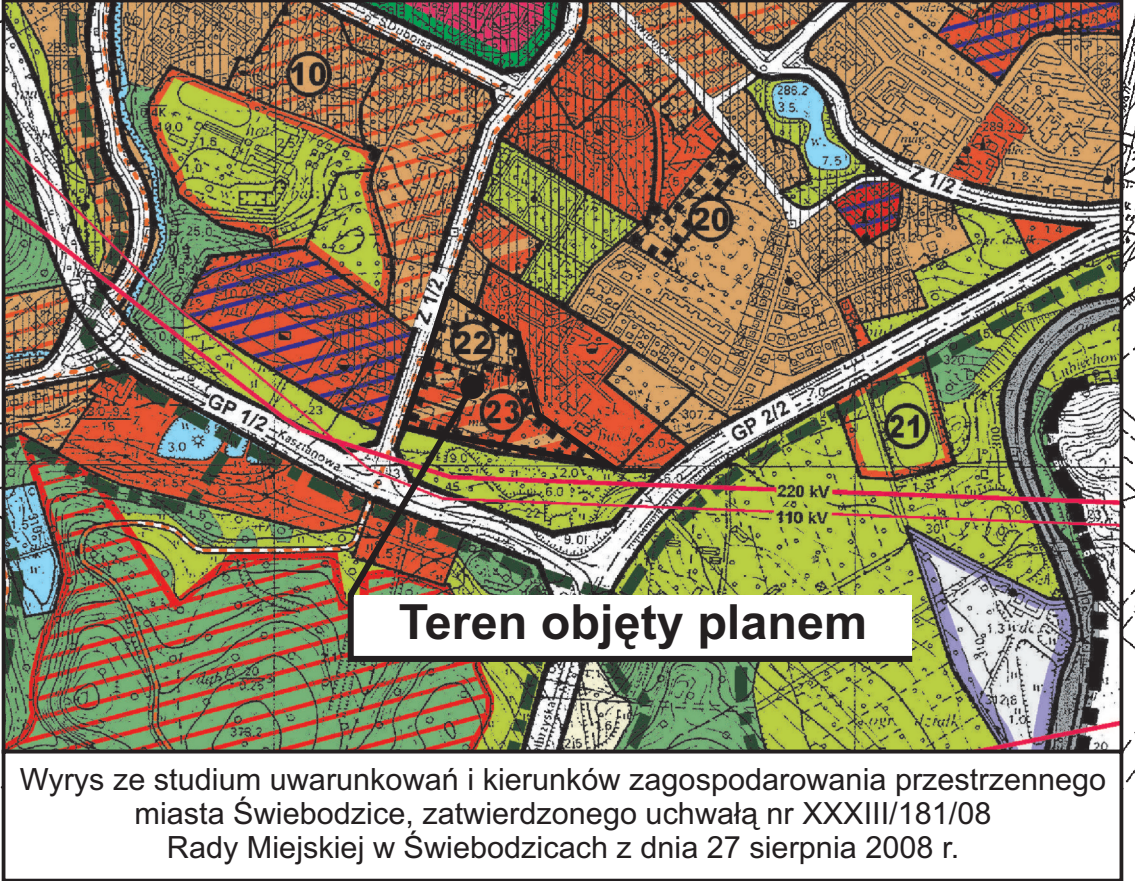
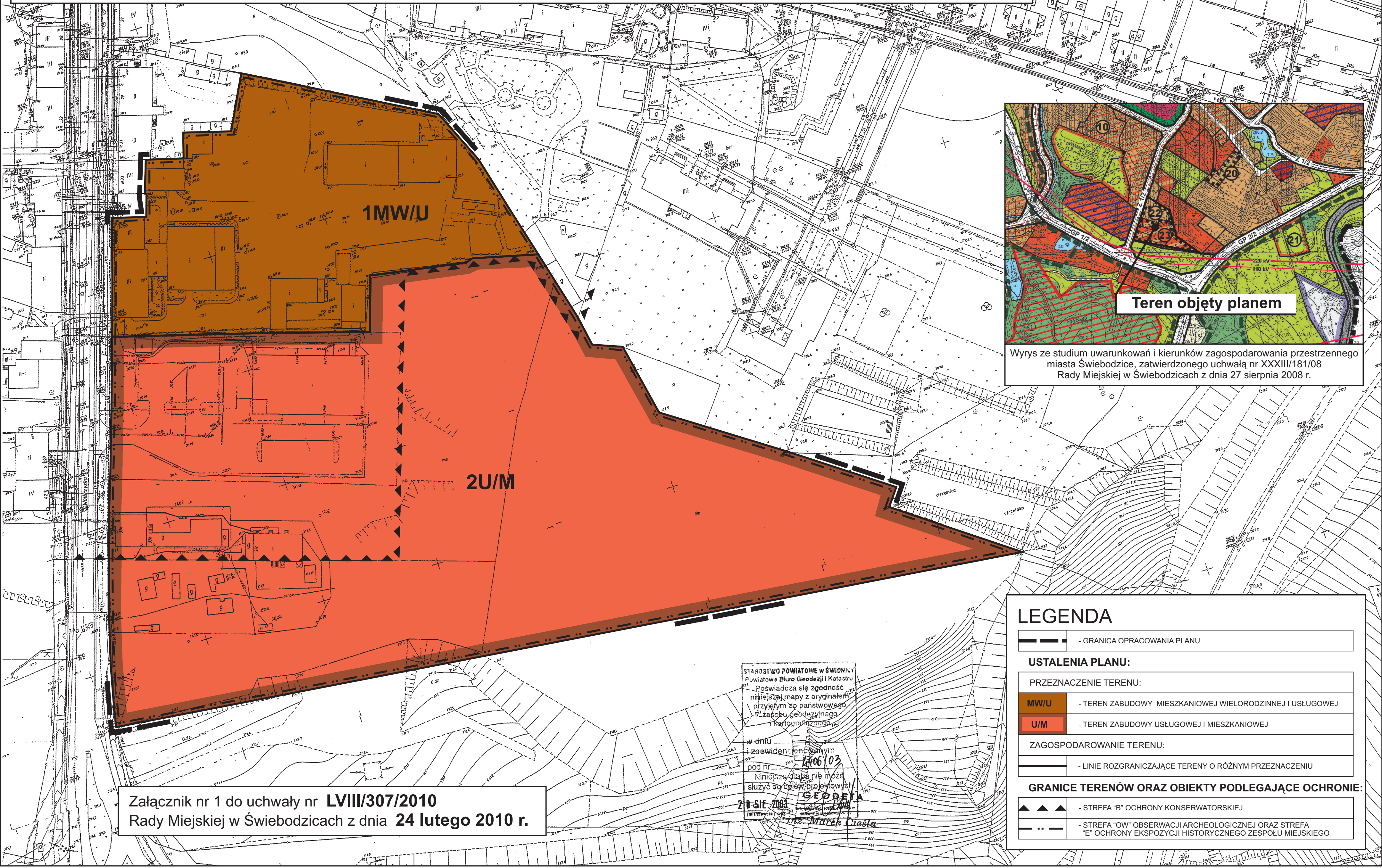



MIASTO ŚWIEBODZICE
 MIEJSCOWY PLAN ZAGOSPODAROWANIA PRZESTRZENNEGO
 OBSZARU POŁOŻONEGO PRZY UL. WAŁBRZYSKIEJ W ŚWIEBODZICACH



Załącznik nr 1 do uchwały nr LVIII/307/2010
 Rady Miejskiej w Świebodziach z dnia 24 lutego 2010 r.

STAROSTWO POWIATOWE W ŚWIDNICY
 Powiatowe Biuro Geodezji i Katastru
 Poświadczam, że niniejsza mapa jest zgodna z oryginałem i została przyjęta do państwowego zasobu geodezyjnego i kartograficznego.
 w dniu 20.06.2010
 i zaświadczam o tym
 pod nr 1406/03
 Niniejsza mapa nie może służyć do celów projektowych.
 20.06.2010
 GEODETA
 Marek Cieśla

LEGENDA

- GRANICA OPRACOWANIA PLANU

USTALENIA PLANU:

PRZEZNACZENIE TERENU:

MW/U

- TEREN ZABUDOWY MIESZKANIOWEJ WIELORODZINNEJ I USŁUGOWEJ

U/M

- TEREN ZABUDOWY USŁUGOWEJ I MIESZKANIOWEJ

ZAGOSPODAROWANIE TERENU:

- LINIE ROZGRANICZAJĄCE TERENY O RÓŻNYM PRZEZNACZENIU

GRANICE TERENÓW ORAZ OBIEKTY PODLEGAJĄCE OCHRONIE:

▲▲▲

- STREFA "B" OCHRONY KONSERWATORSKIEJ

- STREFA "OW" OBSERWACJI ARCHEOLOGICZNEJ ORAZ STREFA "E" OCHRONY EKSPOZYCJI HISTORYCZNEGO ZESPOŁU MIEJSKIEGO